

«СОГЛАСОВАНО»

Руководитель главного управления образования администрации г. Красноярска

Т. Ю. Ситдикова

«19» 07 2021г.



«СОГЛАСОВАНО»

Врио начальника ОГИБДД МУ МВД России

«Красноярское» подполковник полиции

К.В. Шульц

«19» 07 2021г.



«УТВЕРЖДАЮ»

Заведующий муниципального бюджетного дошкольного образовательного учреждения

«Детский сад № 15»

И.В. Логинова

«19» 07 2021г.



ПАСПОРТ ДОРОЖНОЙ БЕЗОПАСНОСТИ

муниципального бюджетного дошкольного образовательного учреждения
«Детский сад № 15»

Общие сведения

муниципальное бюджетное дошкольное образовательное учреждение «Детский сад № 15»

(наименование образовательного учреждения в соответствии с Уставом)

Тип ОУ: бюджетное

Юридический адрес ОУ: 660130, г. Красноярск, ул. Елены Стасовой, 50м

Фактический адрес ОУ: 660130, г. Красноярск, ул. Елены Стасовой, 50м

Руководители ОУ:

Заведующий Логина Ирина Викторовна 8 (391) 200-34-55
(фамилия, имя, отчество) (телефон)

Заместитель заведующего Волк Елена Алексеевна 8 (391) 200-38-10
(фамилия, имя, отчество) (телефон)

Ответственные работники
муниципального органа
образования

Дроздова Наталья Викторовна 8 (391) 263-81-65
(фамилия, имя, отчество) (телефон)

Ответственные от Госавтоинспекции

начальник отделения по пропаганде БДД Гостев Антон Александрович, тел. 8 (391) 212-20-33

Ответственные работники за мероприятия по профилактике
детского травматизма

Волк Елена Алексеевна 8 (391) 200-38-10
(фамилия, имя, отчество) (телефон)

Количество воспитанников 270

Наличие уголка по БДД стенд в холле второго этажа

(если имеется, указать место расположения)

Наличие автогородка (площадки) по БДД – имеется в коридоре третьего этажа

Наличие автобуса в ОУ - нет

(при наличии автобуса)

Время работы ДОУ: 07:00 – 19:00

Телефоны оперативных служб: отдел полиции №2 по Октябрьскому району 246-87-35;

телефон доверия УГИБДД 211-19-98

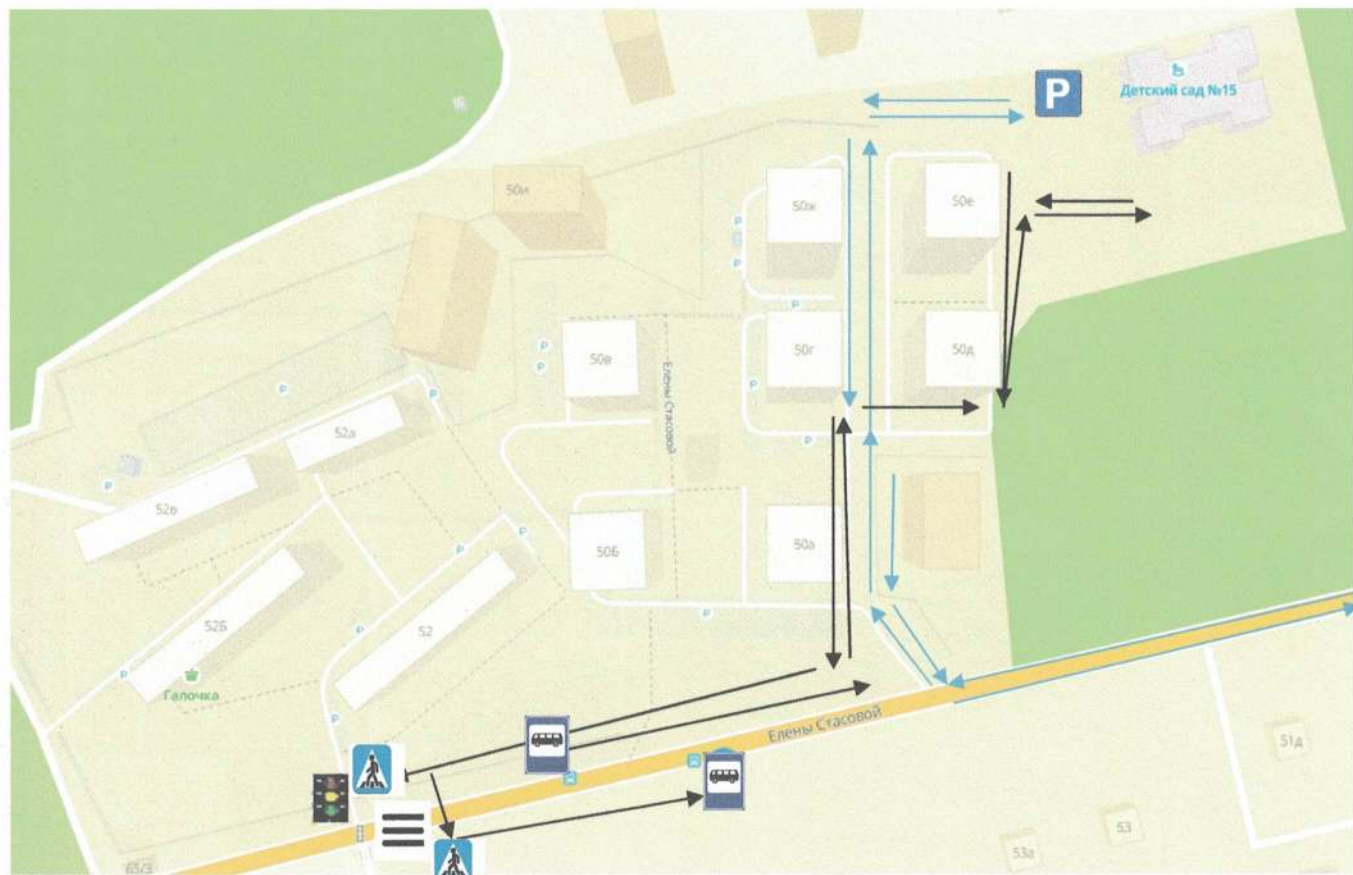
Содержание









I. План-схемы ОУ.

- 1) План-схема района расположения ОУ, пути движения транспортных средств и детей.
- 2) Схема организации дорожного движения в непосредственной близости от образовательного учреждения с размещением соответствующих технических средств, маршруты движения детей и расположение парковочных мест.
- 3) Пути движения транспортных средств к местам разгрузки/погрузки и рекомендуемые пути передвижения детей по территории образовательного учреждения.

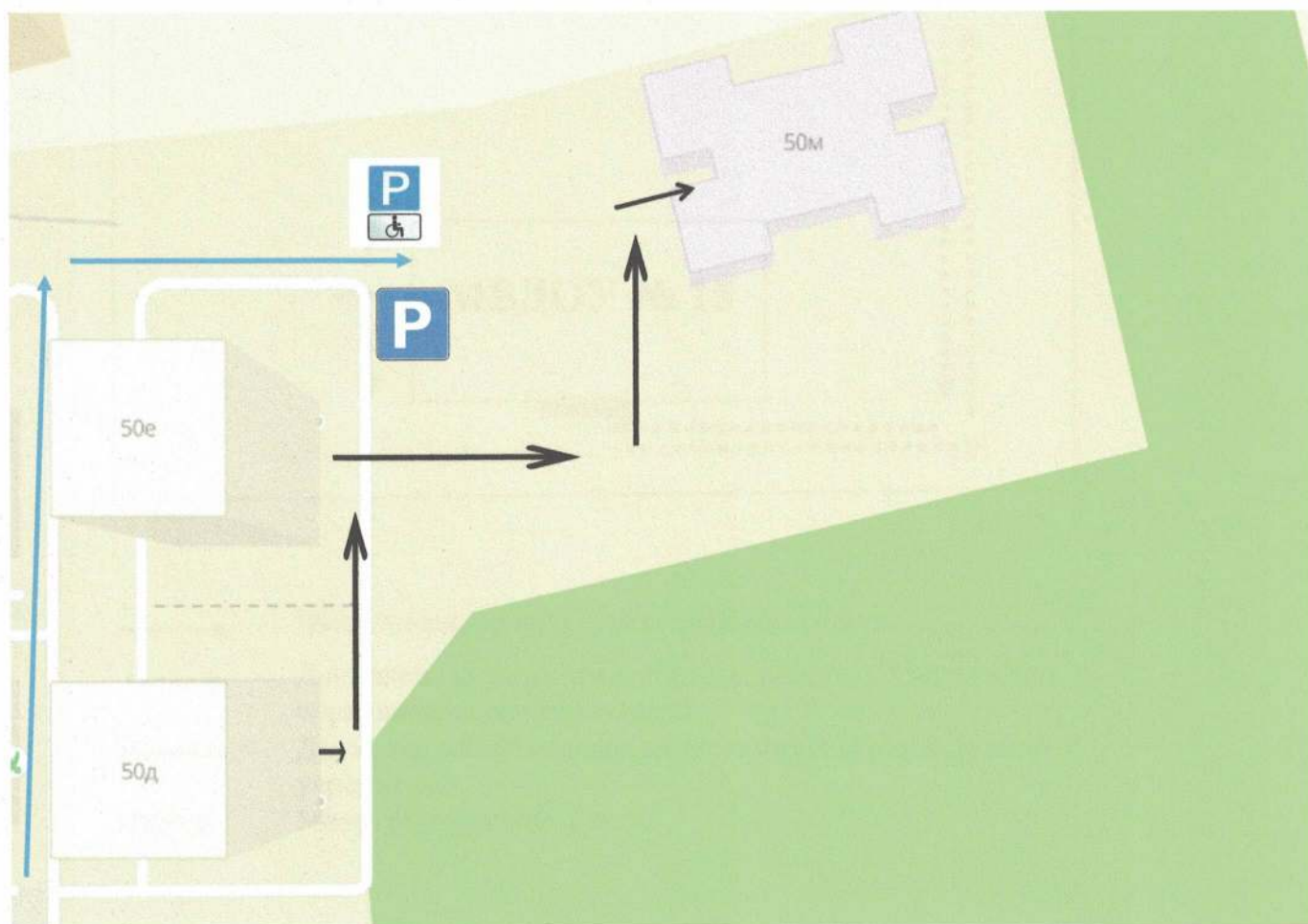
I. План-схемы ОУ







1) План-схема района расположения ОУ, пути движения транспортных средств и детей.



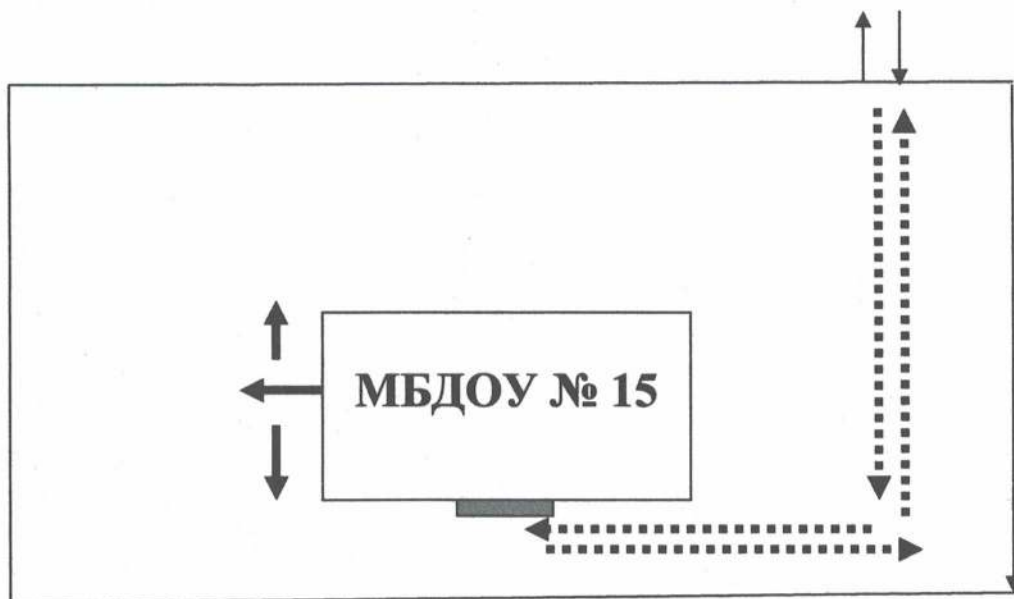
	Путь движения пешеходов
	Движение транспортных средств
	Здание МБДОУ № 15 (ул. Елены Стасовой, 50м)
	Остановка общественного транспорта
	Светофор
	Зебра
	Пешеходный переход
	Место стоянки

2) Схема организации дорожного движения в непосредственной близости от образовательного учреждения с размещением соответствующих технических средств, маршруты движения детей и расположение парковочных мест



	Путь движения пешеходов
	Движение транспортных средств
	Здание МБДОУ № 15 (ул. Елены Стасовой, 50м)
	Лесной массив
	Место стоянки
	Парковка для инвалидов

3) Пути движения транспортных средств к местам разгрузки/погрузки и рекомендуемые пути передвижения детей по территории образовательного учреждения



- Въезд/выезд грузовых транспортных средств
- ⋯→ Движение грузовых транспортных средств по территории образовательного учреждения
- Движение воспитанников на территории образовательного учреждения
- █ Место разгрузки/погрузки.